

**Nokia  
Kullaanvuoren  
jätevedenpuhdistamon laajennus-  
ja purkupuutkialueen  
muinaisjäännösinventointi  
2013**



**Timo Jussila  
Timo Sepänmaa**



**Tilaaja: Nokian kaupunki**

## Sisältö

<b>Perustiedot</b> .....	<b>2</b>
<b>Inventointi</b> .....	<b>2</b>
<b>Kartat</b> .....	<b>6</b>
<b>Vanhoja karttoja</b> .....	<b>7</b>
<b>Liite, tarkastetut alueet</b> .....	<b>8</b>

*Kansikuva:* Kullaanvuoren laen länsipäästä länsi-lounaaseen

## Perustiedot

*Alue:* Nokian Kullaanvuoren jätevedenpuhdistamon laajennus- ja purkuputkialue, Nokian keskustan länsipuolella, Nokianvirran pohjoisrannalla

*Tarkoitus:* Selvittää onko hankealueella kiinteitä muinaisjäännöksiä.

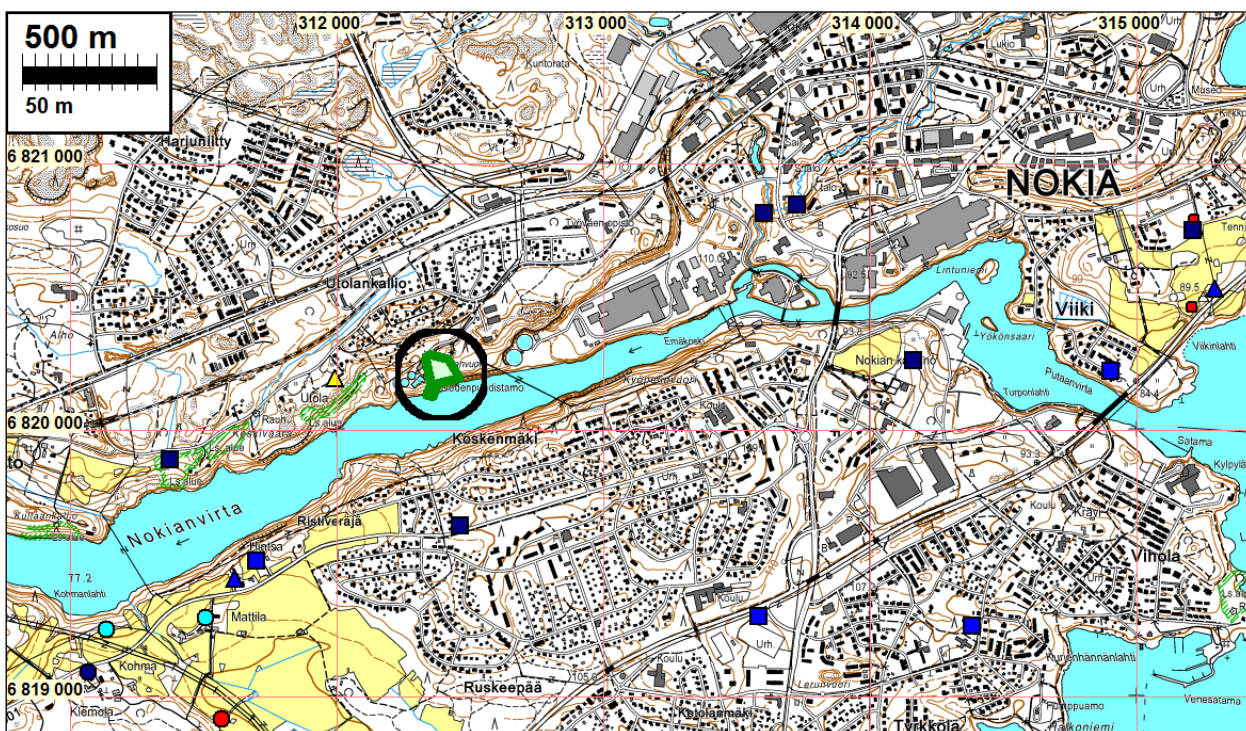
*Työaika:* 22.10.2013

*Kustantaja:* Nokian kaupunki

*Aiemmat tutkim:* Rostedt 2011, Nokia, Paperitehtaan alueen muinaisjäänösinventointi.

*Tekijät:* Mikrolitti Oy, Timo Jussila ja Timo Sepänmaa.

*Tulokset:* Alueelta ei aiemmin ollut tiedossa kiinteitä muinaisjäännöksiä. Alueella ei havaittu kiinteitä muinaisjäännöksiä.



Tutkimusalue mustan ympyrän keskellä merkittynä vihreällä. Muinaisjäännökset eri symbolein: punaiset kivikautisia, siniset hist. aikaisia ja rautakautisia.

**HUOM:** raportin kaikki kartat ovat ETRS-TM35FIN koordinaatistossa. Kartat mml:n kiinteistötietopalvelusta syksyllä 2013.

## Inventointi

Kullaanvuoren jätevesipuhdistamoa ollaan laajentamassa. Pirkanmaan ELY-keskus ja Pirkanmaan maakuntamuseo edellyttivät hankealueella tehtäväksi muinaisjäänösinventoinnin. Nokian kaupunki tilasi kyseisen inventoinnin Mikrolitti Oy:ltä. Inventoinnin maastotyö tehtiin työn kannalta erinomaisissa olosuhteissa 22.10.2013.

Aivan nyt inventoidun alueen itäkupeessa ja osin myös tällä alueella inventoitiin muinaisjään-  
nöksiä v. 2011 Nokian paperitehtaan laajennusalueen inventoinnin yhteydessä v. 2011. Alue on  
jyrkkäpiirteistä, osin avokalliota ja kallion päällä olevaa ohutta moreenimaata. Maaperä on hyvin  
kivikkoista. Rinne Nokianvirtaan laskee hyvin jyrkkänä.

Historiallisella ajalla alueella ei ole ollut asutusta, eikä 1700-luvun ja 1900-luvun alun karttojen  
perusteella muutakaan sellaista toimintaa josta voisi olettaa alueella sijaitsevan kiinteitä mui-  
naisjäännöksiä (ks. luku vanhoja karttoja). Lähin tunnettu 1700-l talotontti on Utola, alueelta  
runsaat puoli kilometriä länteen. Lähialueelta ei tunneta ennestään muinaisjäännöksiä. Lähin  
tunnettu muinaisjäännos on Utolan ajoittamaton rökkiö (mjrek. 536010016), alueen länsirajalta  
350 m länteen.

Hankealue liepeineen tarkastettiin kattavasti silmänvaraisesti. Mäen laen länsipäähän tehtiin  
myös muutama koekuoppa, kivikkoiseen ja ohueen maapeitteeseen. Niissä ei havaittu mitään  
mainittavaa. Alueella on betoninen jäännös sekä betonisen rakennuksen rauniot. Nämä ovat ai-  
van ilmeisesti varsin moderneja, 1900-luvun jäänteitä.

Alueella ei havaittu mitään merkkejä kiinteistä muinaisjäännöksistä.

Porvoo 29.12.2013

Timo Jussila



Vuoren länsipään lakea, etelään.



Vuoren rannan puoleista rinteän yläosaa  
Ja alla rinteän alaosaa



Laella olevan betonirakennuksen jäänteet.



Laella olevan betonirakennuksen jäänteet.



Laen länsipäässä oleva betonirakenne

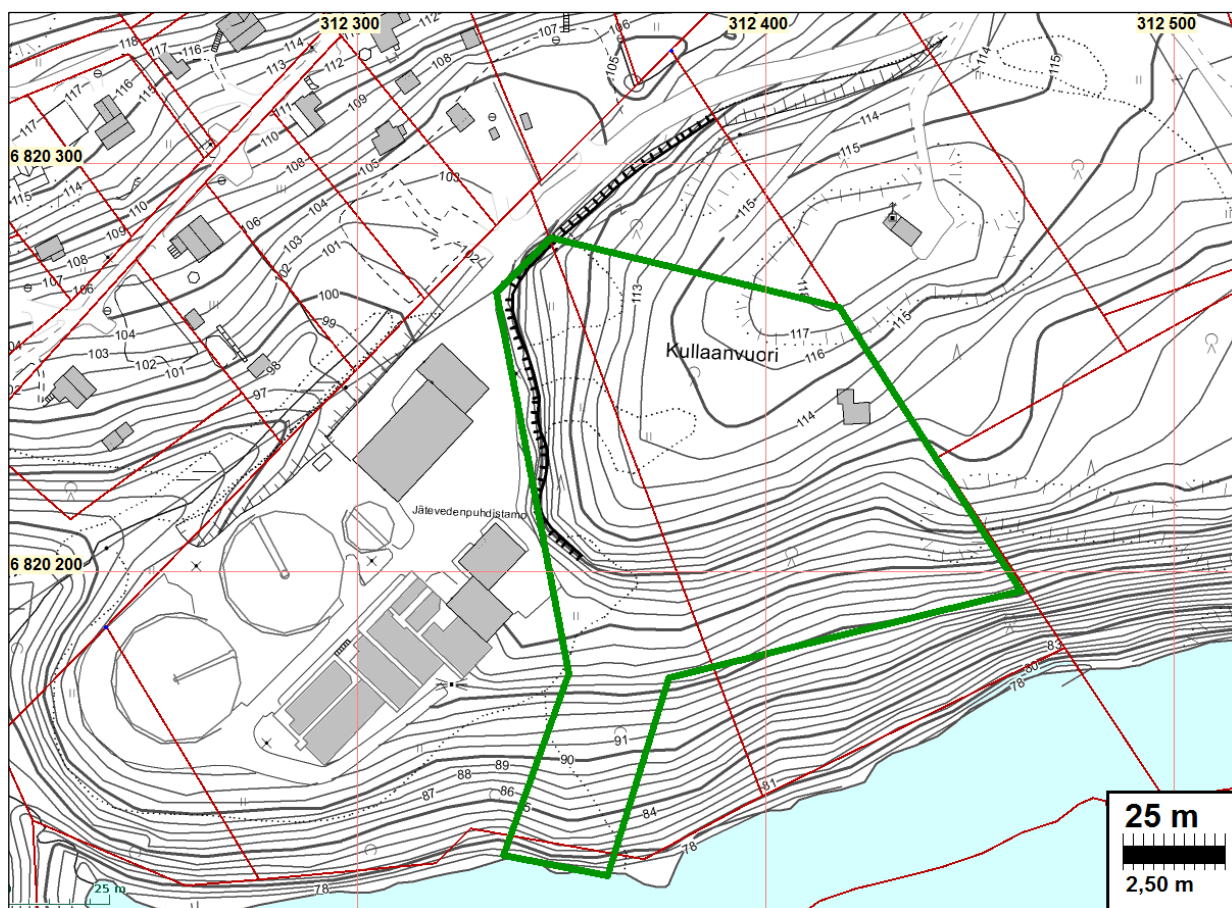


Moderni "kalliomaalaus" laen länsipuolen joen puoleisessa kallioseinässä.

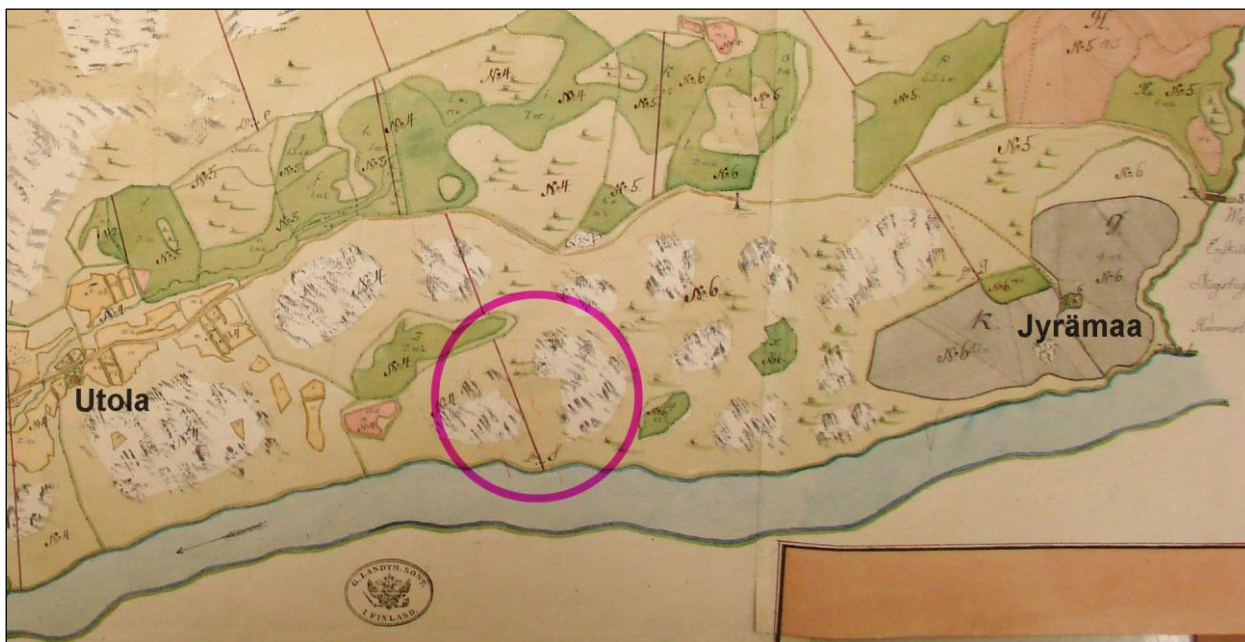
## Kartat



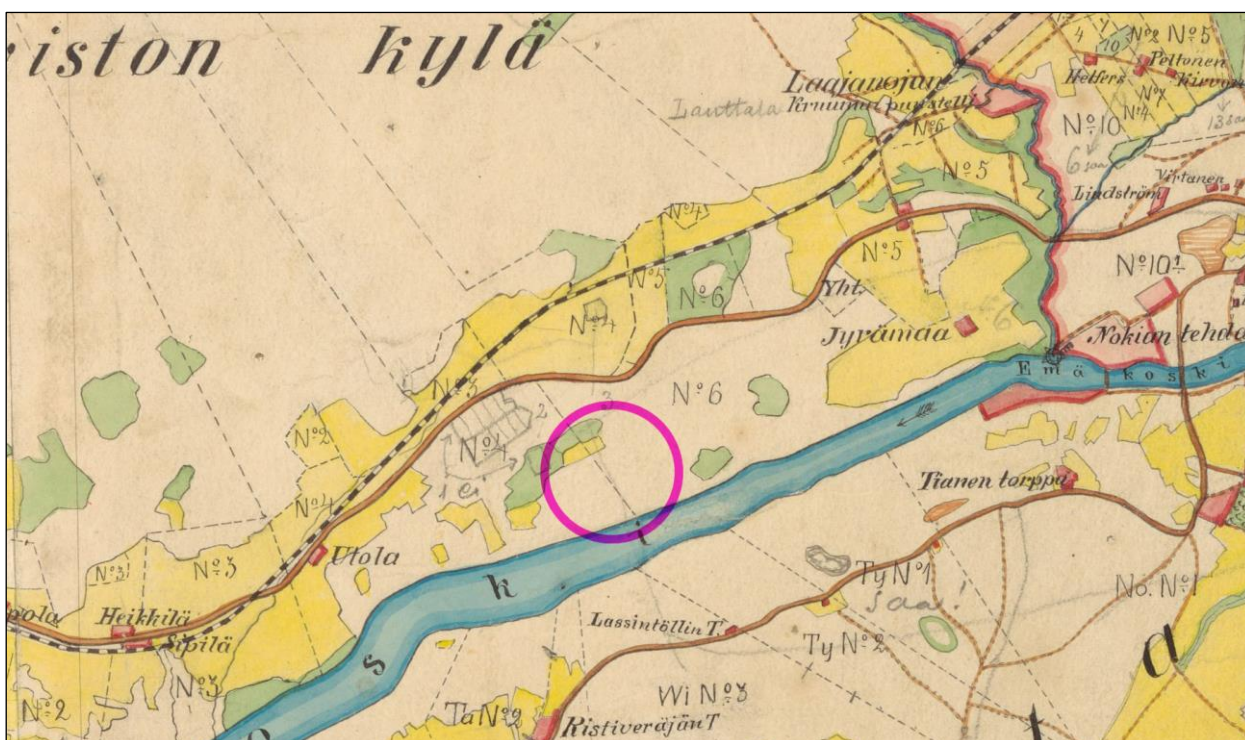
Tutkimusalue vihreällä



## Vanhoja karttoja



Ote Haaviston kylän isojaon toimituskartasta v. 1768 (H5 - 3). Kullaanvuoren tutkimusalue punaisen ympyrän sisällä.



Ote Pohjois-Pirkkalan pitäjänkartasta v. 1903. Kullaanvuoren tutkimusalue punaisen ympyrän sisällä.

### Liite, tarkastetut alueet

**Koko kaava-alue - tutkimusalue - tutkittiin ja arvioitiin kokonaisuudessaan eri menetelmin.** Tarkemmin maastossa tarkastettiin kartalla sinisellä korostuksella esitettyjä alueita.

Kartan tulkinnessa on syytä ottaa huomioon alla lueteltuja seikkoja. Kartan esittämät tarkastetut alueet voivat olla tulkin varaisia, riippuen siitä mitä tarkastetulla alueella tarkoitetaan ja miten se käsitetään. Kartalla sinisellä korostettu on peitoltaan keskimääräinen yleistyminen siitä maastosta mitä on tarkemmin katsottu, koska maastossa ei systemaattisesti dokumentoitu:

- katseen ulottuvaisuutta (paikoin satojen metrien päähän, paikoin muutaman metrin)
- katveja ja esteitä katseen tiellä
- katsesuuntia
- katseen intensiivisyyttä, tarkoitusta, havainnointikykyä ja –mahdollisuuksia katsomishetkellä
- kohtia missä viivytettiin kauemmin tai missä vain riennettiin eteenpäin (pääkulkusuunnassa).
- kairanpistoja, koekuoppia, avoimia maastonkohtia, peitteistä maastoa.

Inventoinnin kulkureittien ja eri maastonkohtien tarkastusmenetelmien valintojen onnistumiseen vaikuttaa inventoijan arkeologisen tietämyksen lisäksi suuresti maastotyökokemus ja –kyvyt.

Alla oleva kartta pyrkii noudattamaan Suomen arkeologisten kenttätöiden laatuvaatimusta.

